

05.10.2023

Sb: DI Martin Bitschnau
martin.bitschnau@dlzblumenegg.at
Tel: 05550/20019-12

KUNDMACHUNG

Auflage gemäß §21 Raumplanungsgesetz von Entwürfen zur Änderung des Flächenwidmungsplanes der Gemeinde Ludesch

Gemäß §21 Abs. 1 RPG hat die Gemeindevertretung folgenden vorliegenden Entwurf des Flächenwidmungsplans beschlossen:

- Plandarstellung FLWPL-6713-1-2023 vom 11.04.2023 für die Umwidmung von Teilflächen der Gst-Nr. 1355/1, 1356, 1359/1, 1360, 1364/1, 1364/2, 1364/3, 1364/4, 1364/5, 1364/6, 1364/7, 1364/8, 1364/9, 1365, 1368/2, 1368/3, 1368/4, 1369/1, 1369/2, 1375, 1376, 1456/1, 1456/2, 1457/2, 2277/1, 2288/3 und .248 KG Ludesch

Der von der Gemeindevertretung beschlossene Entwurf des Flächenwidmungsplans mit dem Erläuterungsbericht ist vom **06.10.2023 bis 08.11.2023** auf der Homepage der Gemeinde Ludesch (<https://www.ludesch.at/aktuelles/veroeffentlichungsportal/>) und des DLZ Blumenegg (<https://www.dlzblumenegg.at/service-info/amtstafel/>) veröffentlicht.

Während der Öffnungszeiten kann sowohl im Gemeindeamt als auch im DLZ in die Entwürfe Einsicht genommen werden.

Während der Zeit der Veröffentlichung kann jeder Gemeindegänger oder Eigentümer von Grundstücken, auf die sich der Flächenwidmungsplan bezieht, zu den Entwürfen schriftlich Änderungsvorschläge erstatten.

Änderungsvorschläge können sowohl gegenüber der Gemeinde als auch dem DLZ Blumenegg abgegeben werden:

DLZ Blumenegg
Obere Werkstraße 5
6712 Thüringen
martin.bitschnau@dlzblumenegg.at

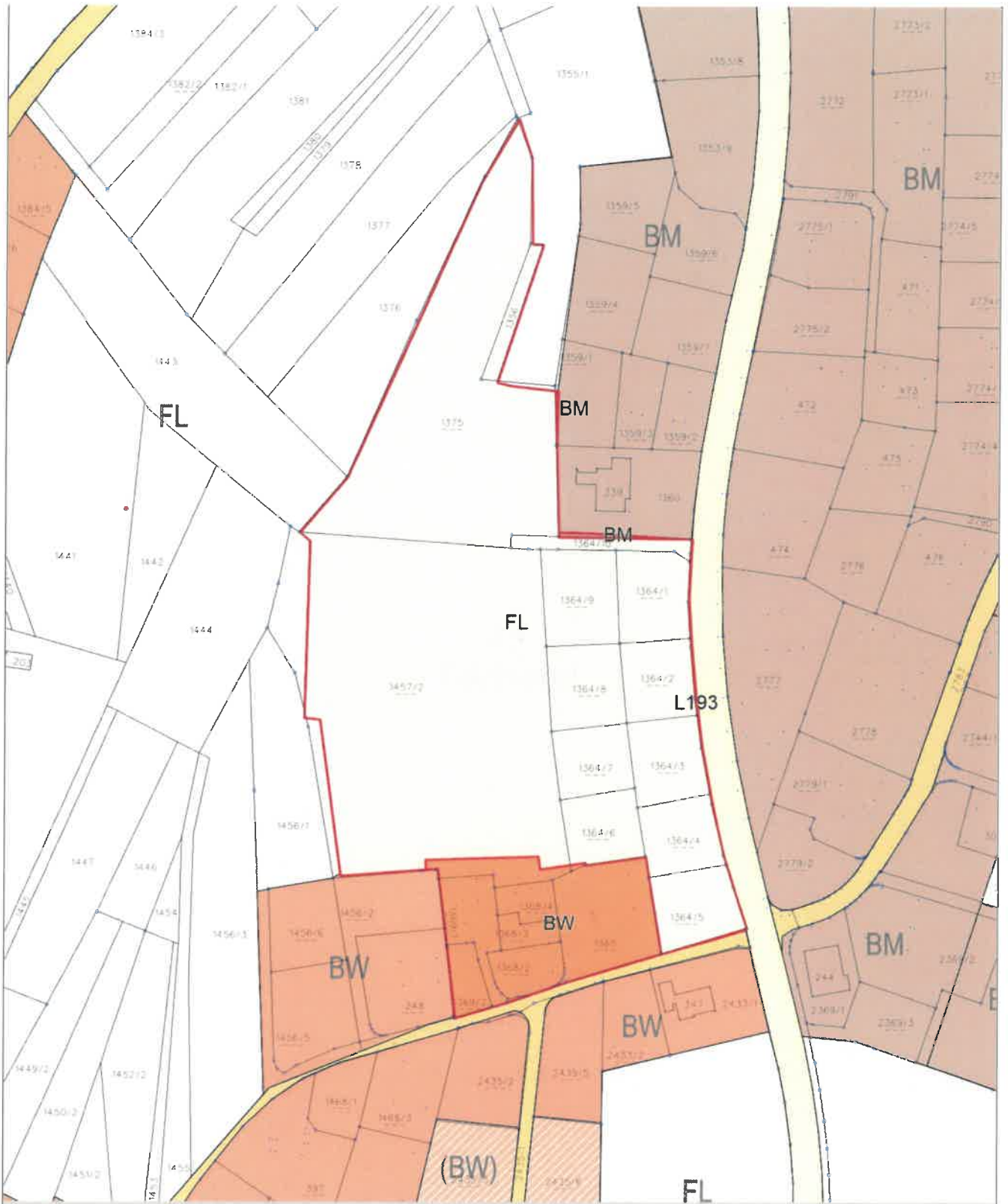
Gemeinde Ludesch
Raiffeisenstraße 56
6713 Ludesch
gemeinde@ludesch.at

Der Bürgermeister:



i.A. DI Martin Bitschnau

an der Amtstafel:
angeschlagen am: 06.10.2023
abgenommen am: 09.11.2023




Neu (nach Umwidmung)

DKM Stand: 2022-10-01

0 M 1:1.200 50 m

Plan-Zl: FLWPL-6713-1-2023
Erstellungsdatum: 11.04.2023

 Von der FWP-Änderung
erfasster Bereich



Beilagen:

Legende der Planzeichen

Flächenwidmungsplan-Änderung der Gemeinde Luidesch

Gemeindevertretungsbeschluss
vom

.....
Siegel

.....
Bürgermeister(in)

Genehmigungsvermerk der Landesregierung siehe Rückseite!

Erläuterungsbericht

Im Bereich entlang der Walgaustraße bestand nördlich des Bieleweges bis vor etwa 25 Jahren eine Gärtnerei. Diese wurde aufgelassen und eine Fortführung bzw. eine neuerliche Nutzung dieser Flächen als Gärtnerei sind nicht geplant. Mit Ausnahme eines kleinen Bereichs am Bieleweg, der bereits mit Wohngebäuden bebaut ist, werden diese Flächen seither rein landwirtschaftlich genutzt. Die ehemaligen Flächen der Gärtnerei sind jedoch bisher immer noch als Freifläche-Sondergebiet Gärtnerei gewidmet.

Da nicht absehbar ist, dass die derzeit landwirtschaftlich genutzten Flächen einer Bebauung zugeführt werden, ist auf Antrag der Grundeigentümer die Anpassung der Widmung an die bestehende Nutzung geplant. Hintergrund des Antrags ist u.a. aber auch die hohe Einstufung von Flächen mit der Widmung Freifläche-Sondergebiet Gärtnerei im Rahmen der bäuerlichen Sozialversicherung. Mit Ausnahme der bereits durch Wohngebäude bebauten Bereiche direkt am Bieleweg sollen daher die bisher als Freifläche-Sondergebiet gewidmeten Flächen als Freifläche-Landwirtschaftsgebiet gewidmet werden. Die mit einer Wohnbebauung bebauten Flächen am Bieleweg (inkl. Nebenanlagen) sollen als Baufläche-Wohngebiet gewidmet werden.

Darüber hinaus sind in diesem Bereich zahlreiche Korrekturen von Ungenauigkeiten im bisherigen Flächenwidmungsplan notwendig. Insbesondere soll das Grundstück der Landesstraße als Verkehrsfläche L193 ersichtlich gemacht werden und das Grundstück der Gemeindestraße Bieleweg als Verkehrsfläche gewidmet werden. Aber auch zahlreiche andere meist geringfügige Korrekturen sind für die Anpassung der Widmungsgrenzen an die Grundgrenzen notwendig.

Obwohl die Flächen, die als Baufläche-Wohngebiet gewidmet werden sollen, bereits bebaut sind, ist es notwendig für diese Flächen im Zuge des Widmungsverfahrens Raumplanungsverträge abzuschließen.

Gemeinde: Ludesch

Aktenzahl: FLWPL-6713-1-2023

Betroffene Gst. (KG-GSTNR)	Widmung alt GST.	Widmung neu GST.	Befristung Widmung	Folgewidmung	Befristung besondere Fläche	Gewidmete Fläche pro Grundstück
90012-1355/1	FS	FL				11.3
90012-1356	FS	FL				193.3
90012-1359/1	FS	BM				7.1
90012-1360	FS	BM				31.4
90012-1364/1	FS	FL				612.1
90012-1364/10	BM	FL				0.5
90012-1364/10	FS	BM				0.4
90012-1364/10	FS	FL				233.5
90012-1364/2	FS	FL				534.7
90012-1364/3	FS	FL				572.7
90012-1364/4	FS	FL				522.6
90012-1364/4	vsL 193	FL				1.2
90012-1364/5	FS	FL				578.4
90012-1364/5	vsL 193	FL				4.8
90012-1364/5	VS	FL				0.3
90012-1364/6	FS	BW				7.3
90012-1364/6	FS	FL				496.7
90012-1364/7	FS	FL				496.5
90012-1364/8	FS	FL				599.0
90012-1364/9	FS	FL				690.7
90012-1365	FS	BW				974.8
90012-1365	VS	BW				4.8
90012-1368/2	FS	BW				312.2
90012-1368/2	VS	BW				0.3
90012-1368/3	FS	BW				160.8
90012-1368/4	FS	BW				201.7
90012-1369/1	FS	BW				436.8
90012-1369/1	VS	BW				0.4
90012-1369/2	FS	BW				223.0
90012-1369/2	VS	BW				0.7
90012-1375	BM	FL				4.8
90012-1375	FS	FL				4786.5
90012-1376	FS	FL				1.7
90012-1456/1	FS	FL				1.0
90012-1456/2	FS	BW				1.8
90012-1457/2	FS	BW				273.7
90012-1457/2	FS	FL				7359.0
90012-2277/1	FS	vs (Ersichtlichmachung)				20.8
90012-2277/1	vsL 193	vs (Ersichtlichmachung)				0.2
90012-2288/3	FS	VS				4.1
90012-.248	FS	BW				1.5
Summe						20365.1

Widmung alt	Widmung neu	Befristung Widmung	Folgewidmung	Befristung besondere Fläche	Gesamtfläche pro Widmung
BM	FL				5.3
FS	BM				39.0
FS	BW				2593.6
FS	FL				17689.8
FS	vs (Ersichtlichmachung)				20.8
FS	VS				4.1
vsL 193	FL				6.0

vsL 193	vs (Ersichtlichmachung)				0.2
VS	BW				6.2
VS	FL				0.3
Summe					20365.3

(Stand Digitale Katastralmappe (DKM): 01.04.2023.)

Wichtiger Hinweis: Flächen auf eine Dezimale gerundet.

Durch die Rundung können Differenzen zwischen Gesamtfläche und Fläche pro Grundstück entstehen!






Seite drucken

Planzeichen für Flächenwidmungspläne





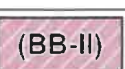
Nr.	Bezeichnung	Darstellung	Beschreibung der Darstellung
-----	-------------	-------------	------------------------------

1. DARSTELLUNG DER WIDMUNGEN

1.1 Bauflächen

1.1.1	Baufläche-Kerngebiet (§ 14 Abs. 2 RPG)		Signatur: BK Zeichen: Arial, schwarz, 4 mm Füllfarbe: RGB 255,110,110 Randlinie: 0.3 mm breit Randfarbe: RGB 75,75,75
1.1.2	Baufläche-Wohngebiet (§ 14 Abs. 3 RPG)		Signatur: BW Zeichen: Arial, schwarz, 4 mm Füllfarbe: RGB 255,161,82 Randlinie: 0.3 mm breit Randfarbe: RGB 75,75,75
1.1.3	Baufläche-Mischgebiet (§ 14 Abs. 4 RPG)		Signatur: BM Zeichen: Arial, schwarz, 4 mm Füllfarbe: RGB 191,151,111 Randlinie: 0.3 mm breit Randfarbe: RGB 75,75,75
1.1.4	Baufläche-Betriebsgebiet Kategorie I (§ 14 Abs. 5 RPG)		Signatur: BB-I Zeichen: Arial, schwarz, 4 mm Füllfarbe: RGB 232,115,255 Randlinie: 0.3 mm breit Randfarbe: RGB 75,75,75
1.1.5	Baufläche-Betriebsgebiet Kategorie II (§ 14 Abs. 6 RPG)		Signatur: BB-II Zeichen: Arial, schwarz, 4 mm Füllfarbe: RGB 232,115,255 Randlinie: 0.3 mm breit Randfarbe: RGB 75,75,75




1.2 Bauerwartungsflächen

1.2.1	Bauerwartungsfläche-Kerngebiet (§ 17 RPG)		Signatur: (BK) Zeichen: Arial, schwarz, 4 mm Füllfarbe: RGB 255,156,156 Schraffur: weiß, Abstand 2 mm Randlinie: 0.3 mm breit Randfarbe: RGB 75,75,75
1.2.2	Bauerwartungsfläche-Wohngebiet (§ 17 RPG)		Signatur: (BW) Zeichen: Arial, schwarz, 4 mm Füllfarbe: RGB 255,189,135 Schraffur: weiß, Abstand 2 mm Randlinie: 0.3 mm breit Randfarbe: RGB 75,75,75
1.2.3	Bauerwartungsfläche-Mischgebiet (§ 17 RPG)		Signatur: (BM) Zeichen: Arial, schwarz, 4 mm Füllfarbe: RGB 191,164,134 Schraffur: weiß, Abstand 2 mm Randlinie: 0.3 mm breit Randfarbe: RGB 75,75,75
1.2.4	Bauerwartungsfläche-Betriebsgebiet Kategorie I (§ 17 RPG)		Signatur: (BB-I) Zeichen: Arial, schwarz, 4 mm Füllfarbe: RGB 238,153,255 Schraffur: weiß, Abstand 2 mm Randlinie: 0.3 mm breit Randfarbe: RGB 75,75,75
1.2.5	Bauerwartungsfläche-Betriebsgebiet Kategorie II (§ 17 RPG)		Signatur: (BB-II) Zeichen: Arial, schwarz, 4 mm Füllfarbe: RGB 238,153,255 Schraffur: weiß, Abstand 2 mm Randlinie: 0.3 mm breit Randfarbe: RGB 75,75,75


1.3 Zonen und besondere Flächen

1.3.1	Baufläche-Wohngebiet (Roter Punkt): Punktuell und als eigenes Grundstück ausgewiesene Fläche von höchstens 600 m ² (§ 14 Abs. 3 RPG)	X-R X = BW	Signatur: -R Zeichen: Arial, schwarz, 4 mm Füllfarbe: RGB 255,161,82 Randlinie: 0.3 mm breit Randfarbe: RGB 75,75,75
1.3.2	Zone für Gebäude und Anlagen für land- und forstwirtschaftliche Zwecke (§ 14 Abs. 4 RPG)	X-L X = BM	Signatur: -L Zeichen: Arial, schwarz, 4 mm Füllfarbe: entsprechend der Baufläche Randlinie: 0.3 mm breit Randfarbe: RGB 75,75,75
1.3.3	Zone für Produktionsbetriebe (§ 14 Abs. 5 dritter Satz RPG)	X-P# X = BB-I # = a, b oder c	Signatur: -P# Zeichen: Arial, schwarz, 4 mm Füllfarbe: entsprechend der Baufläche Randlinie: 0.3 mm breit Randfarbe: RGB 75,75,75
1.3.4	Zone für Seveso-Betriebe (§ 14 Abs. 7 RPG)	X-S# X = BB-I oder BB-II # = lfd. Nr. (gegebenenfalls mit entsprechendem Text in der Legende)	Signatur: -S# Zeichen: Arial, schwarz, 4 mm Füllfarbe: entsprechend der Baufläche Randlinie: 0.3 mm breit Randfarbe: RGB 75,75,75
1.3.5	Verdichtungszone (§ 14 Abs. 9 RPG)	X-V X = Baufläche	Signatur: -V Zeichen: Arial, schwarz, 4 mm Füllfarbe: RGB 115,0,76 Randlinie: 0.3 mm breit Randfarbe: RGB 225,225,225
1.3.6	Besondere Fläche für Einkaufszentren (§ 15 RPG)	X-E# X = Baufläche # = lfd. Nr. (mit entsprechendem Text in der Legende)	Signatur: -E# Zeichen: Arial, schwarz, 4 mm Füllfarbe: entsprechend der Baufläche Randlinie: 0.3 mm breit Randfarbe: RGB 75,75,75
1.3.7	Besondere Fläche für sonstige Handelsbetriebe (§ 15a RPG)	X-H# X = Baufläche # = lfd. Nr. (gegebenenfalls mit entsprechendem Text in der Legende)	Signatur: -H# Zeichen: Arial, schwarz, 4 mm Füllfarbe: entsprechend der Baufläche Randlinie: 0.3 mm breit Randfarbe: RGB 75,75,75
1.3.8	Besondere Fläche, in der auch Ferienwohnungen errichtet werden dürfen (§ 16 RPG)	X-Fa X = Baufläche	Signatur: -Fa Zeichen: Arial, schwarz, 4 mm Füllfarbe: entsprechend der Baufläche Randlinie: 0.3 mm breit Randfarbe: RGB 75,75,75
1.3.9	Besondere Fläche, in der nur Ferienwohnungen errichtet werden dürfen (§ 16 RPG)	X-Fn X = Baufläche	Signatur: -Fn Zeichen: Arial, schwarz, 4 mm Füllfarbe: entsprechend der Baufläche Randlinie: 0.3 mm breit Randfarbe: RGB 75,75,75
1.3.10	Besondere Fläche für publikumsintensive Veranstaltungsstätten (§ 16b Abs. 5 RPG)	X-PV# X = Baufläche # = lfd. Nr. (gegebenenfalls mit entsprechendem Text in der Legende)	Signatur: -PV# Zeichen: Arial, schwarz, 4 mm Füllfarbe: entsprechend der Baufläche Randlinie: 0.3 mm breit Randfarbe: RGB 75,75,75



1.4 Freiflächen

1.4.1	Freifläche-Landwirtschaftsgebiet (§ 18 Abs. 3 RPG)		Signatur: FL Zeichen: Arial, schwarz, 4 mm Füllfarbe: RGB 232,232,232 Randlinie: 0.3 mm breit Randfarbe: RGB 75,75,75
1.4.2	Freifläche-Sondergebiet (§ 18 Abs. 4 RPG)		Signatur: FS Zeichen: Arial, schwarz, 4 mm sowie Zweckbestimmungstext Zeichen: Arial, schwarz, 2.8 mm Füllfarbe: RGB 217,255,102 Randlinie: 0.3 mm breit Randfarbe: RGB 75,75,75
1.4.3	Freifläche-Freihaltegebiet (§ 18 Abs. 5 RPG)		Signatur: FF Zeichen: Arial, schwarz, 4 mm Füllfarbe: RGB 115,255,145 Randlinie: 0.3 mm breit Randfarbe: RGB 75,75,75

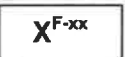
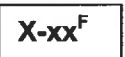
1.5 Vorbehaltsflächen

1.5.1	Vorbehaltsfläche (§ 20 RPG)	 X = Grundwidmung # = lfd. Nr. (mit entsprechendem Text in der Legende)	Signatur: -[#] Zeichen: Arial, schwarz, 3.2 mm Füllfarbe: RGB 128,128,128 Randlinie: 0.3 mm breit Randfarbe: RGB 75,75,75
-------	--------------------------------	--	---


1.6 Verkehrsflächen

1.6.1	Straßen (§ 19 RPG)		Füllfarbe: RGB 255,229,112 Randlinie: 0.3 mm breit Randfarbe: RGB 75,75,75
1.6.2	Schienenbahn einschließlich Standseilbahn (§ 19 RPG)		Signatur: Bahn Zeichen: Arial, schwarz, 4 mm Füllfarbe: RGB 255,229,112 Randlinie: 0.3 mm breit Randfarbe: RGB 75,75,75

1.7 Befristungen und Folgewidmungen

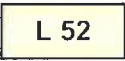
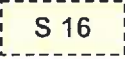


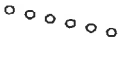
1.7.1	Baufläche oder Freifläche-Sondergebiet (Grundwidmung) mit Befristung (F) und Folgewidmung (§ 12 Abs. 4 RPG)	 X = Baufläche oder FS xx = Folgewidmung	Signatur: ^{F-xx} Zeichen: Arial, schwarz, 3 mm Füllfarbe: entsprechend der Grundwidmung Randlinie: 0.3 mm breit Randfarbe: RGB 75,75,75
1.7.2	Besondere Widmung (Punkte 1.3.6 - 1.3.10) mit Befristung (F) (§ 12 Abs. 5 RPG)	 X = Grundwidmung xx = Besondere Widmung	Signatur: ^F Zeichen: Arial, schwarz, 3 mm Füllfarbe: entsprechend der Grundwidmung Randlinie: 0.3 mm breit Randfarbe: RGB 75,75,75

1.8 Indexierung



1.8.1	Indexierung (§ 13 Abs. 3 RPG)	 <p>X = Grundwidmung # = lfd. Nr. (mit entsprechendem Text in der Legende)</p>	Signatur: # Zeichen: Arial, schwarz, 4 mm Füllfarbe: entsprechend der Grundwidmung Randlinie: 0.3 mm breit Randfarbe: RGB 75,75,75
-------	----------------------------------	---	---

2. DARSTELLUNG DER ERSICHTLICHMACHUNGEN



2.1 Verkehrsflächen







2.1.1	Straßen (§ 12 Abs. 8 RPG)		Signatur: A, L, S (Straßenkurzbezeichnung z.B. Landesstraße Nr. 52) Zeichen: Arial, schwarz, 4 mm Füllfarbe: RGB 253,255,209 Randlinie: 0.3 mm breit Randfarbe: RGB 75,75,75
2.1.2	Straßen (Planung) (§ 12 Abs. 8 RPG)		Signatur: A, L, S (Straßenkurzbezeichnung z.B. Schnellstraße Nr. 16) Zeichen: Arial, schwarz, 4 mm Füllfarbe: RGB 253,255,209 Randlinie: strichliert, 0.3 mm breit Randfarbe: RGB 75,75,75
2.1.3	Schienenbahn einschließlich Standseilbahn (§ 12 Abs. 8 RPG)		Signatur: Bahn Zeichen: Arial, schwarz, 4 mm Füllfarbe: RGB 191,191,191 Randlinie: 0.3 mm breit Randfarbe: RGB 75,75,75
2.1.4	Fußweg, Radweg (§ 12 Abs. 8 RPG)		Signatur: Kreise mit 1.5 mm D und vollflächig Füllfarbe: RGB 75,75,75
2.1.5	Fußweg, Radweg (Planung) (§ 12 Abs. 8 RPG)		Signatur: Kreise mit 1.5 mm D Farbe: RGB 75,75,75

2.2 Flächen mit besonderer Naturgefährdung



2.2.1	Gefahrenzonenkarte der WLW: (Gefahren-, Intensiv- und Hinweizonen) (§ 12 Abs. 8 RPG)		Schraffur: vertikale Linien, Abstand 4 mm, 0.2 mm breit Randlinie: 0.35 mm breit Linienfarbe: RGB 255,122,0
2.2.2	Gefahrenzonen nach WRG: (Gebiete mit potentiell signifikantem Hochwasserrisiko) (§ 12 Abs. 8 RPG)		Schraffur: 45° SO-NW Linien, Abstand 8 mm, 0.2 mm breit, Versatz 2 mm Randlinie: 0.35 mm breit Linienfarbe: RGB 0,77,168

2.3 Flächen mit Nutzungsbeschränkungen


2.3.1	Forstwirtschaftlich genutzte Flächen (Wald) (§ 12 Abs. 8 RPG)		Signatur: F Zeichen: Arial, schwarz, 4 mm Füllfarbe: RGB 118,161,96 Randlinie: 0.4 mm breit Randfarbe: RGB 75,75,75
2.3.2	Gewässer (§ 12 Abs. 8 RPG)		Signatur: W Zeichen: Arial, schwarz, 4 mm Füllfarbe: RGB 181,255,254 Randlinie: 0.4 mm breit Randfarbe: RGB 75,75,75

2.3.3	Schutzgebiet nach § 26 des Gesetzes über Naturschutz und Landschaftsentwicklung (§ 12 Abs. 8 RPG)		Schraffur: 45° SW-NO Linien, Abstand 8 mm, 0,2 mm breit Randlinie: 0,35 mm breit Linienfarbe: RGB 76,230,0
2.3.4	Wasserrechtlich besonders geschütztes Gebiet (§ 12 Abs. 8 RPG)		Schraffur: vertikale Linien, Abstand 8 mm, 0,2 mm breit, Versatz 2 mm Randlinie: 0,35 mm breit Linienfarbe: RGB 0,112,255
2.3.5	Seveso-Schutzabstand (§ 12 Abs. 7 i.V.m. Abs. 8 RPG)		Schraffur: horizontale Linien, Abstand 4 mm, 0,2 mm breit, Versatz 2 mm Randlinie: 0,35 mm breit Linienfarbe: RGB 169,0,230
2.3.6	Rohstoffplan-Lockergesteine (§ 12 Abs. 8 RPG)		Schraffur: 45° SW-NO Linien, Abstand 8 mm, 0,2 mm breit, Versatz 1 mm Randlinie: 0,35 mm breit Linienfarbe: RGB 78,78,78
2.3.7	Bergbauggebiet nach Mineralrohstoffgesetz (§ 12 Abs. 8 RPG)		Schraffur: 45° SO-NW Linien, Abstand: 6 mm, 0,2 mm breit Versatz: 5 mm Randlinie: 0,35 mm breit Linienfarbe: RGB 168,112,0
2.3.8	Archäologische Fundzonen (§ 12 Abs. 8 RPG)		Schraffur: vertikale Linien, Abstand 4 mm, 0,2 mm breit, Versatz 2 mm Randlinie: 0,35 mm breit Linienfarbe: RGB 115,38,0


2.4 Versorgungsanlagen

2.4.1	Leitungen mit allfälligem Baubeschränkungsbereich (Hochspannungsleitung, Hauptsammler, Gas-Hochdruckleitung) (§ 12 Abs. 8 RPG)		Achsenlinie: strichpunktierte Linie, 0,35 mm breit Außenlinie: strichliert, 0,2 mm Linienfarbe: RGB 255,0,197
2.4.2	Kraftwerk, Umspannwerk (§ 12 Abs. 8 RPG)		Schraffur: horizontale Linien, Abstand 4 mm, 0,2 mm breit, Versatz 1 mm Randlinie: 0,35 mm breit Linienfarbe: RGB 255,0,197

3. DARSTELLUNG DER GEMEINDEGRENZE

3.1	Gemeindegrenze		Begleitlinie: strichliert, 1 mm breit Randfarbe: RGB 75,75,75
-----	----------------	---	--

- Die angegebenen RGB-Farbwerte beziehen sich auf den Wertebereich von 0 bis 255.
- Bei den angegebenen Randlinien (z.B. Strichstärke 0,3 mm) ist für die Feststellung der Widmungsgrenze die Mitte des Striches maßgeblich.

 <p>AMT DER VORARLBERGER LANDESREGIERUNG AMTSSIGNATUR</p>	<p>Dieses Dokument wurde amtssigniert. Dieses Dokument ist amtssigniert im Sinne des E-Government-Gesetzes. Mechanismen zur Überprüfung des elektronischen Dokuments sind unter https://pruefung.signatur.rtr.at/ verfügbar. Ausdrücke des Dokuments können beim Amt der Vorarlberger Landesregierung Landhaus A-6901 Bregenz E-Mail: land@vorarlberg.at überprüft werden.</p>
--	--