

26.07.2021

KUNDMACHUNG

Auflage gemäß §21 Raumplanungsgesetz von Entwürfen zur Änderung des Flächenwidmungsplanes der Gemeinde Ludesch

Gemäß §21 Abs. 1 RPG hat die Gemeindevertretung folgende vorliegenden Entwürfe des Flächenwidmungsplans beschlossen:

- Plandarstellung 6713-8-2021 vom 17.06.2021 für die Umwidmung einer Teilfläche des Gst-Nr. 2979 KG Ludesch in Baufläche Wohngebiet.
- Plandarstellung 6713-7-2021 vom 19.05.2021 für die Umwidmung einer Teilfläche des Gst-Nr. 3016 KG Ludesch in Baufläche Wohngebiet.

Der von der Gemeindevertretung beschlossene Entwurf des Flächenwidmungsplans mit dem Erläuterungsbericht ist vom **26.07.2021 bis 01.09.2021** auf der Homepage der Gemeinde Ludesch (<http://www.ludesch.at/aktuell/kundmachungen>) und des DLZ Blumenegg (<https://www.dlzblumenegg.at/service-info/amtstafel/>) veröffentlicht.

Während der Öffnungszeiten kann sowohl im Gemeindeamt als auch im DLZ in die Entwürfe Einsicht genommen werden.

Während der Zeit der Veröffentlichung kann jeder Gemeindebürger oder Eigentümer von Grundstücken, auf die sich der Flächenwidmungsplan bezieht, zu den Entwürfen schriftlich Änderungsvorschläge erstatten.

Änderungsvorschläge können sowohl gegenüber der Gemeinde als auch dem DLZ Blumenegg abgegeben werden:

DLZ Blumenegg
Obere Werkstraße 5
6712 Thüringen
johannes.gross@dlzblumenegg.at

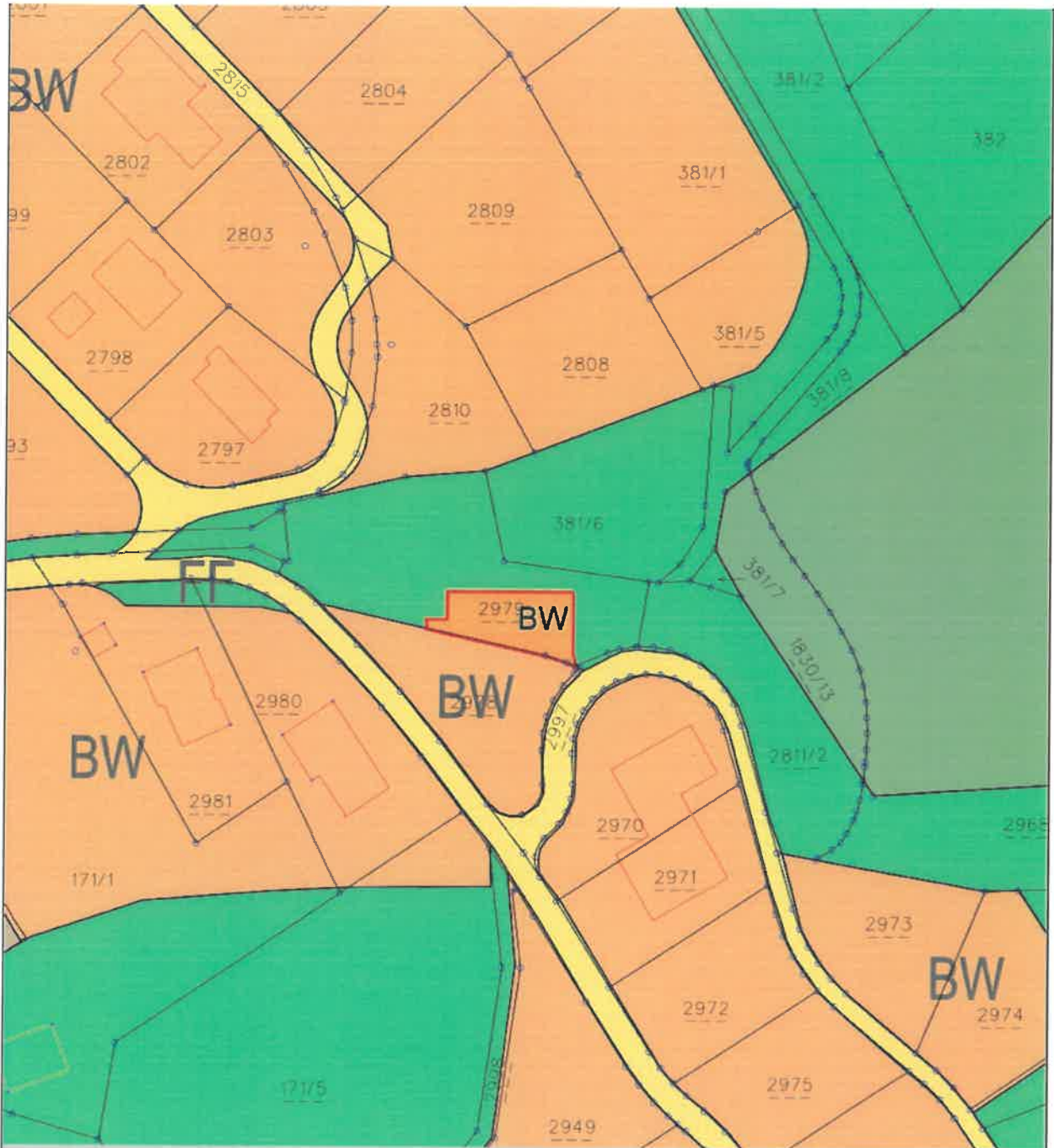
Gemeinde Ludesch
Raiffeisenstraße 56
6713 Ludesch
gemeinde@ludesch.at

Der Bürgermeister:

i.A. Johannes Groß

an der Amtstafel
angeschlagen am: 26.07.2021
abgenommen am: 02.09.2021






Neu (nach Umwidmung)

DKM Stand: 2020-04-01

0 M 1:1.000 50 m

Plan-Zl: 6713-8-2021

Erstellungsdatum: 17.06.2021


Von der FWP-Änderung
erfasster Bereich



Beilagen:

- Legende der Planzeichen

Flächenwidmungsplan-Änderung der Gemeinde Ludesch

Gemeindevertretungsbeschluss

vom

.....
Siegel

.....
Bürgermeister(in)

Genehmigungsvermerk der Landesregierung siehe Rückseite!

Gemeinde: Ludesch**Aktenzahl: 6713-8-2021**

Betroffene Gst. (KG-GSTNR)	Widmung alt GST.	Widmung neu GST.	Befristung Widmung	Folgewidmung	Befristung besondere Fläche	Gewidmete Fläche pro Grundstück
90012-2979	FF	BW				199.1
Summe						199.1

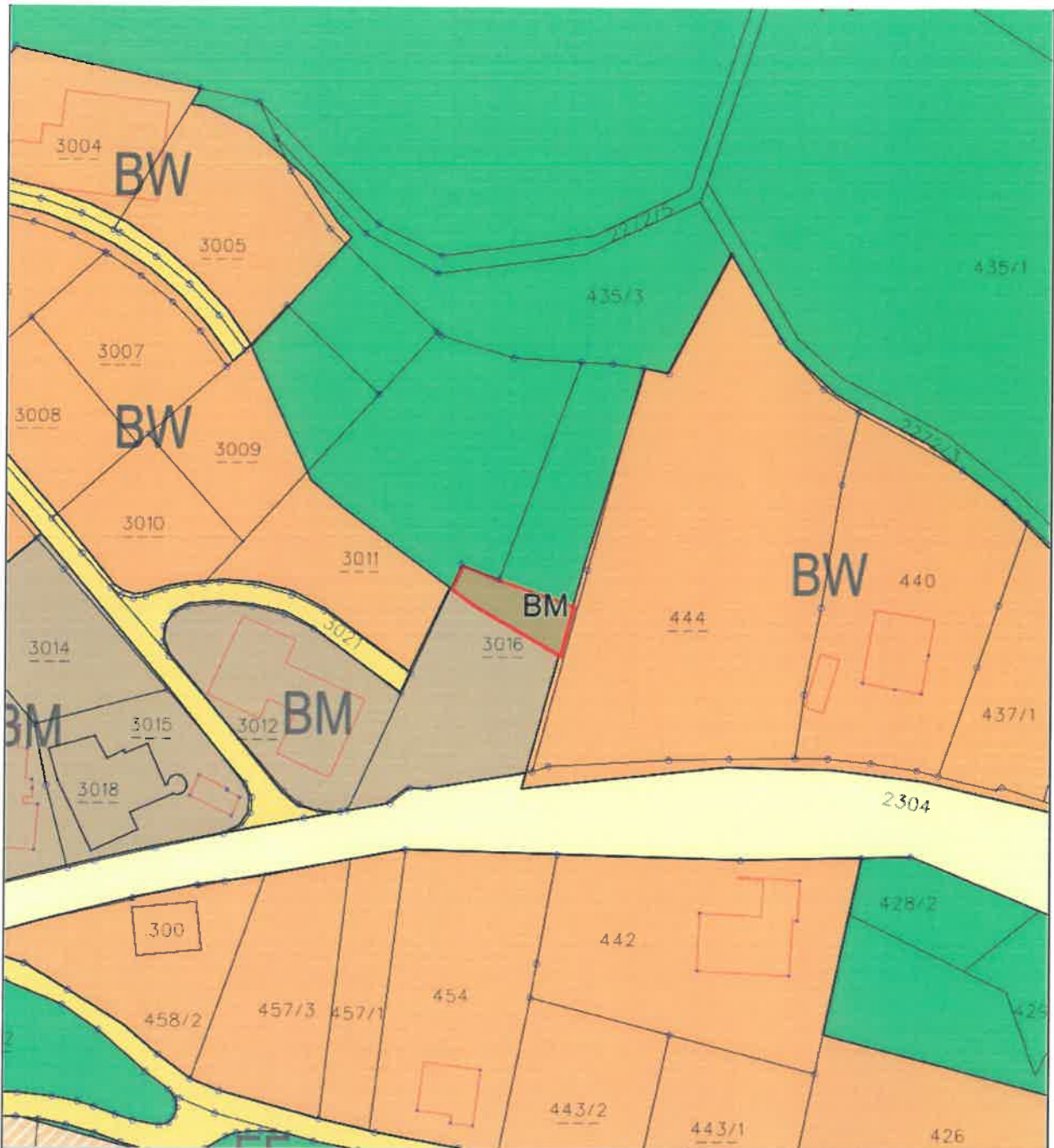
Widmung alt	Widmung neu	Befristung Widmung	Folgewidmung	Befristung besondere Fläche	Gesamtfläche pro Widmung
FF	BW				199.1
Summe					199.1

(Stand Digitale Katastralmappe (DKM): 01.10.2020.)

Wichtiger Hinweis: Flächen auf eine Dezimale gerundet.

Durch die Rundung können Differenzen zwischen Gesamtfläche und Fläche pro Grundstück entstehen!

Seite drucken



Neu (nach Umwidmung)

DKM Stand: 2020-04-01

0 M 1:1.000 50 m

Plan-Zl: 67 13-7-2021

Erstellungsdatum: 19.5.2021


Von der FWP-Änderung
erfasster Bereich



Beilagen:

- Legende der Planzeichen

Flächenwidmungsplan-Änderung der Gemeinde Ludesch

Gemeindevertretungsbeschluss

vom

.....
Siegel

.....
Bürgermeister(in)

Genehmigungsvermerk der Landesregierung siehe Rückseite!

Gemeinde: Ludesch**Aktenzahl: 6713-7-2021**

Betroffene Gst. (KG-GSTNR)	Widmung alt GST.	Widmung neu GST.	Befristung Widmung	Folgewidmung	Befristung besondere Fläche	Gewidmete Fläche pro Grundstück
90012-3016	FF	BM				128.0
Summe						128.0

Widmung alt	Widmung neu	Befristung Widmung	Folgewidmung	Befristung besondere Fläche	Gesamtfläche pro Widmung
FF	BM				128.0
Summe					128.0

(Stand Digitale Katastralmappe (DKM): 01.10.2020.)

Wichtiger Hinweis: Flächen auf eine Dezimale gerundet.

Durch die Rundung können Differenzen zwischen Gesamtfläche und Fläche pro Grundstück entstehen!

Seite drucken